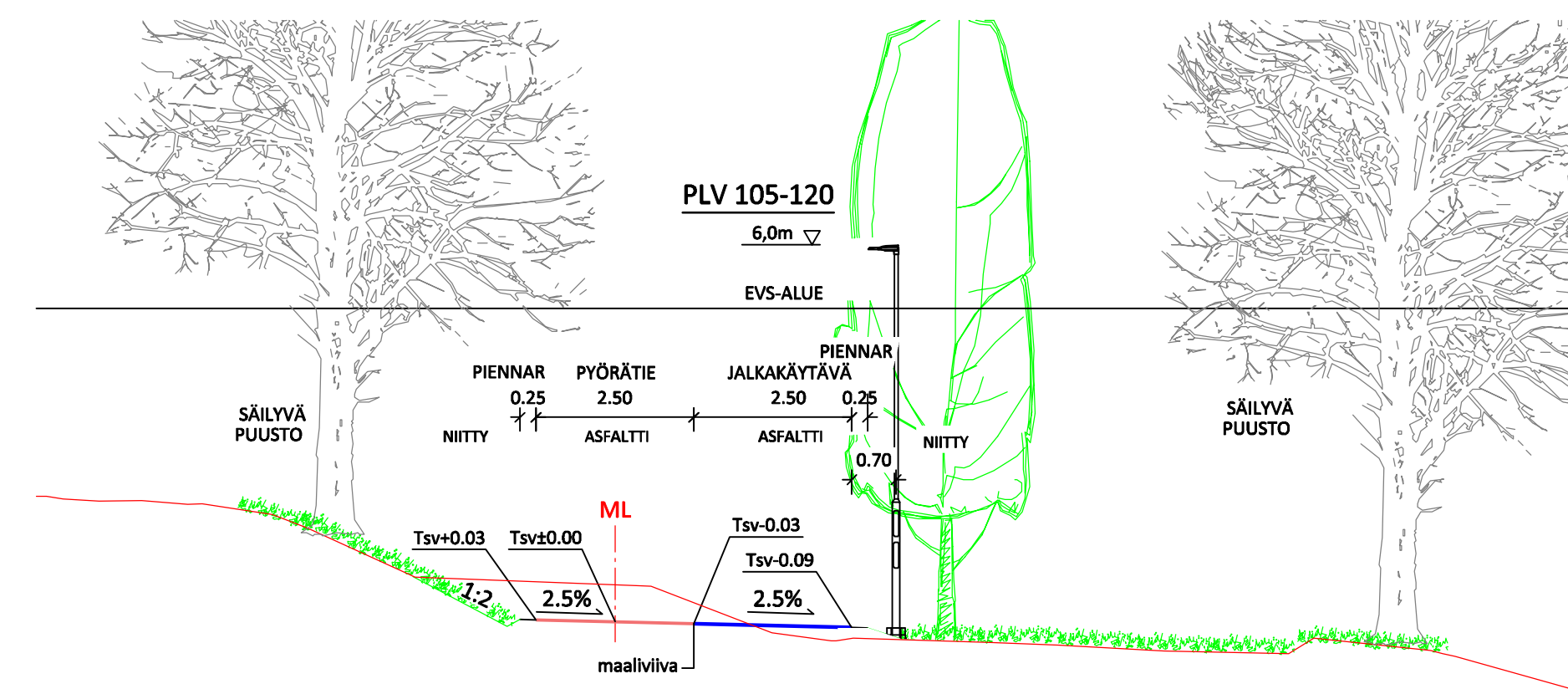
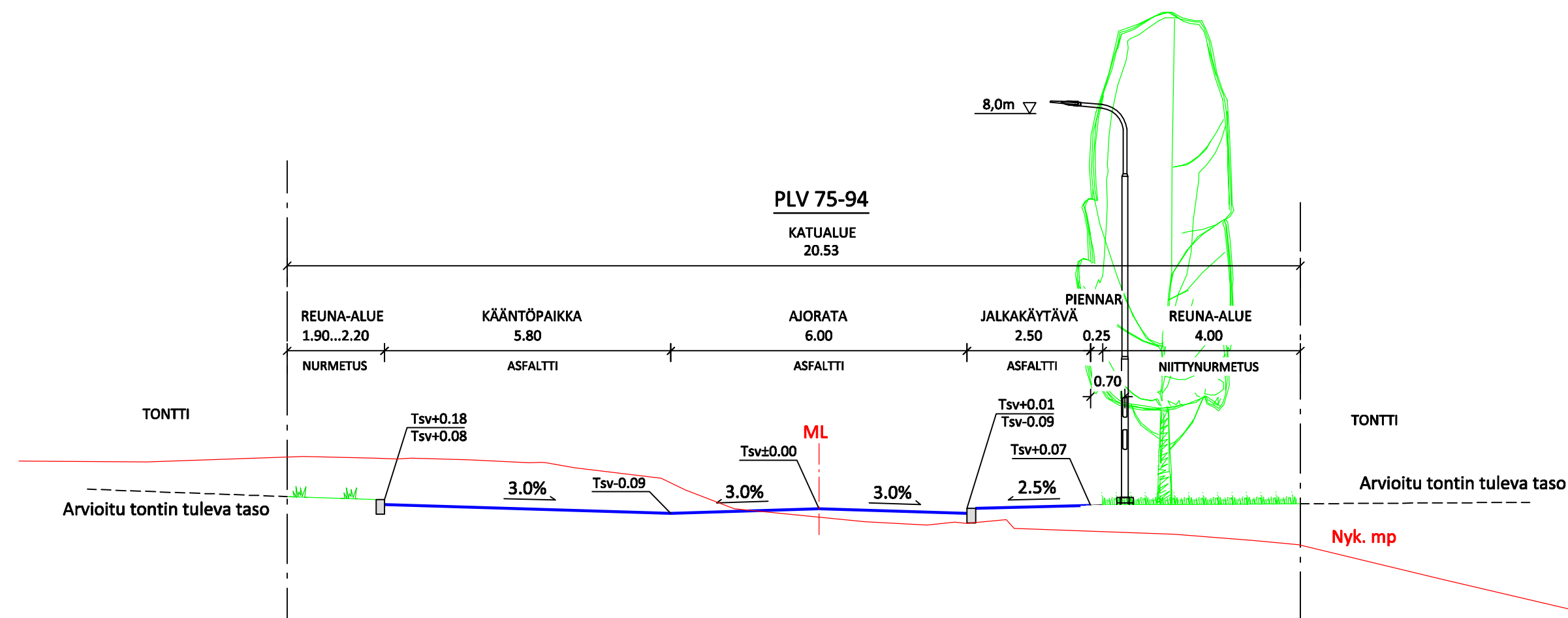
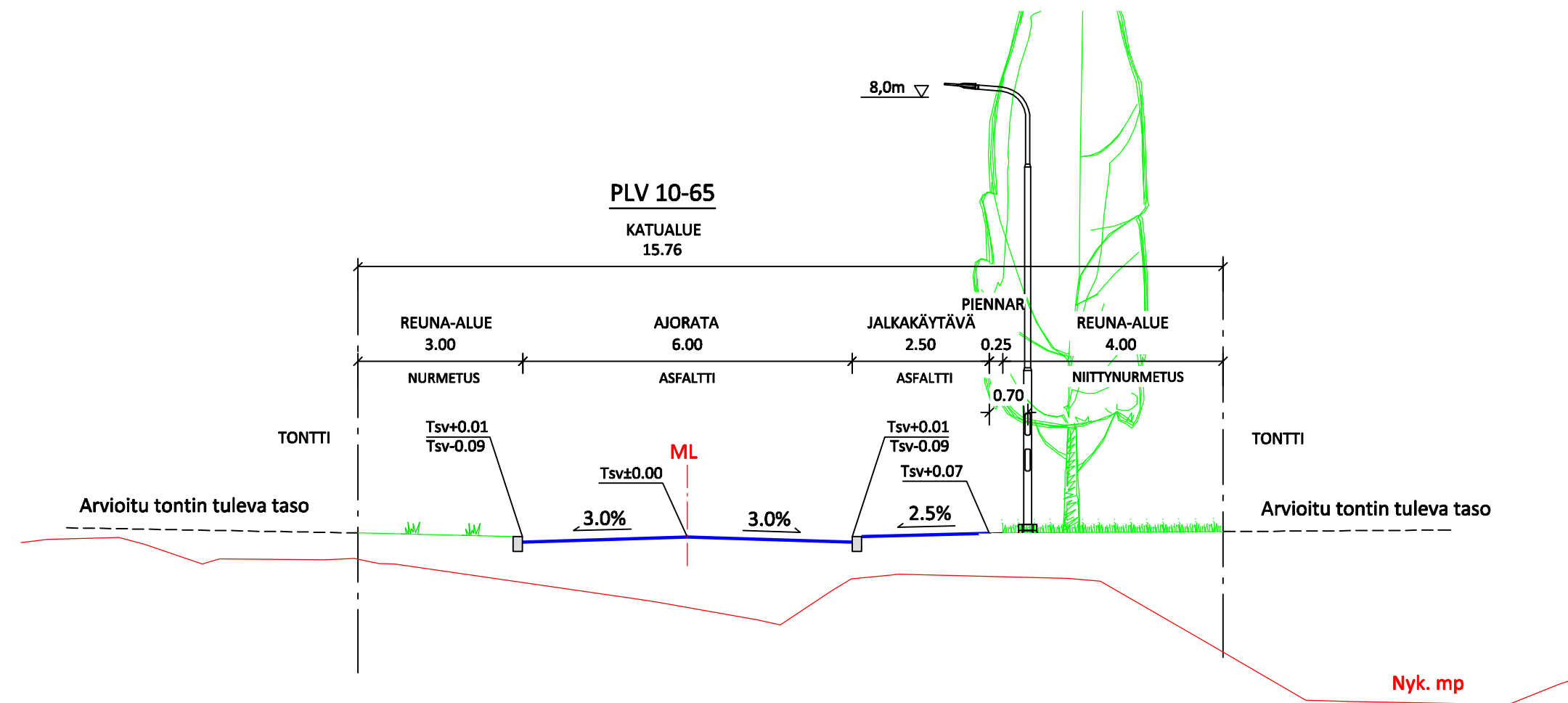
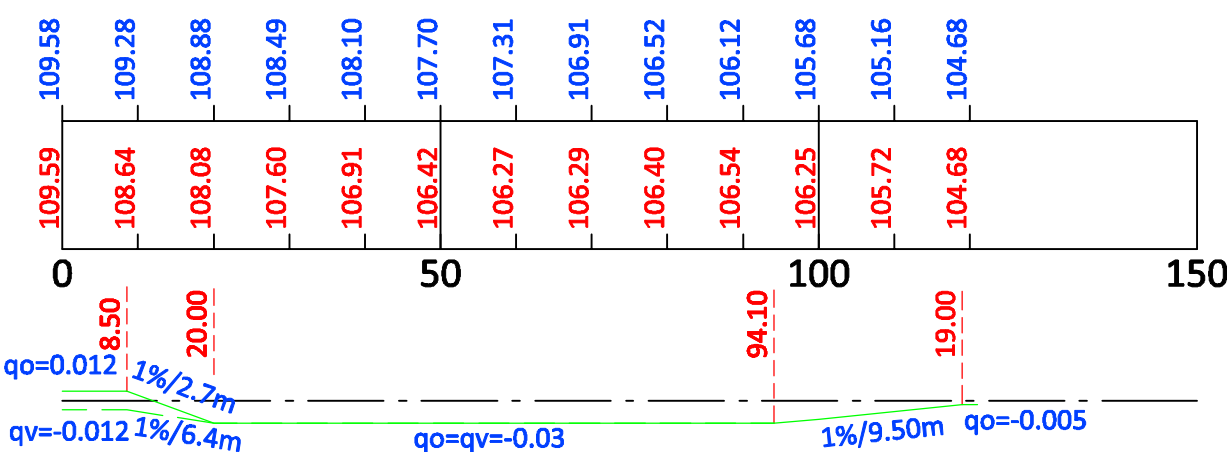


Tasausviivan korkeus

Maanpinnan korkeus

Ajoradan sivukaltevuus



Tässä suunnitelmassa on käytetty ETRS-GK24/N2000 taso- ja korkeuskoordinaatistoa

TAMPEREEN KAUPUNKI
KAUPUNKIYMPÄRISTÖN PALVELUALUE

Kaupunkiympäristön
rakennuttaminen ja ylläpito

NAUHAKUJA
LAMMINPÄÄ

KATUSUUNNITELMA
PITUUSLEIKKAUS 1:1000/1:100
TYYPPIPOIKKILEIKKAUKSET 1:100

RAMBOLL Ramboll Finland Oy
PL 718, Pakkahuoneenaukio 2
33101 Tampere
puh. 020 755 611

Piirt. Kai Lappalainen
Suunn. Kai Lappalainen
Tark. Esa Ränkman

Ylan päätös:	
Suunnittelupäällikön päätös:	
/	§
Muutos	
Tark.	
Hyv.	
Pvm.	3.3.2021
Korvaa piir.n:o	
Ark.n:o	
Piir.n:o	1/21280/2